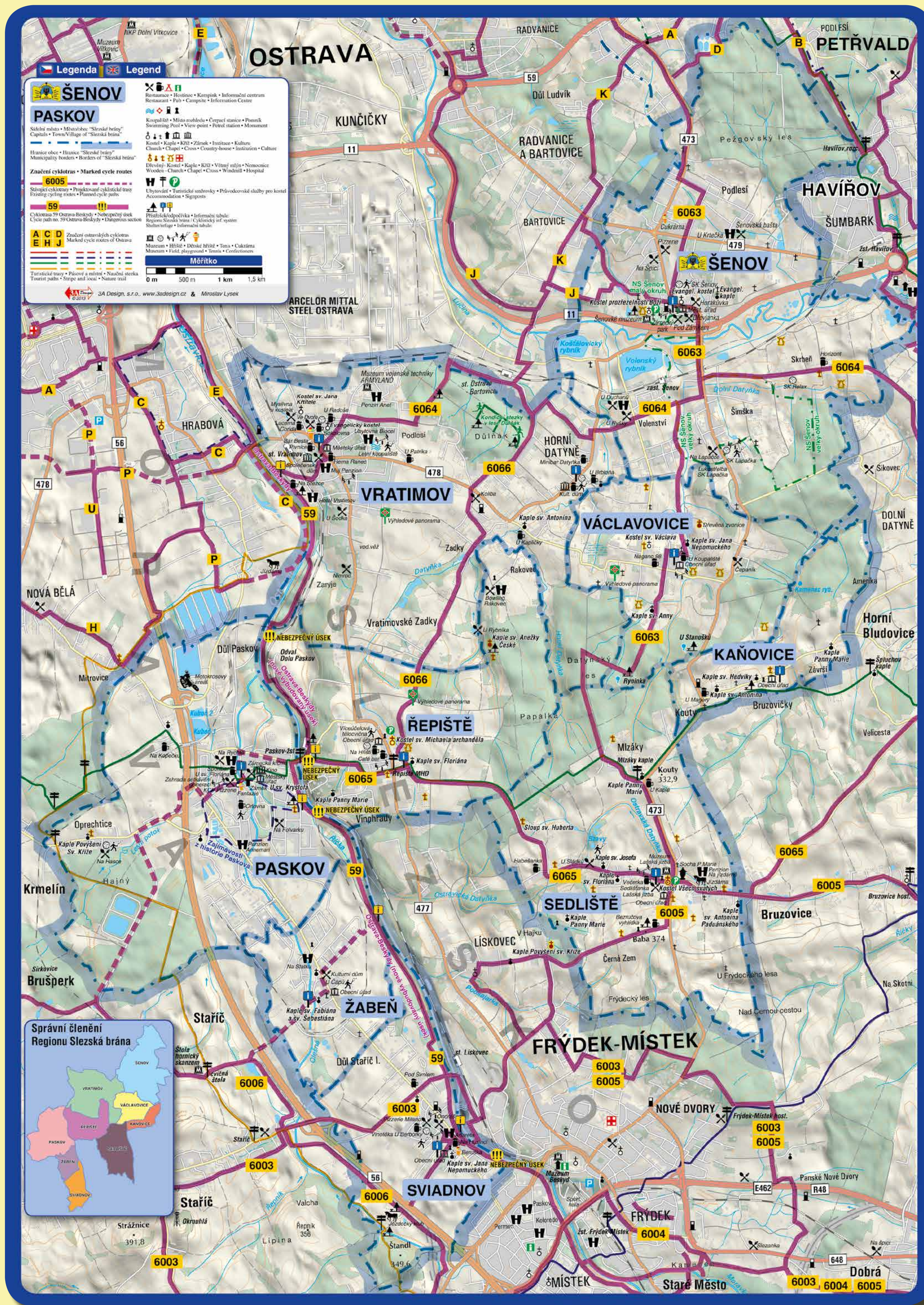





Region Slezská brána



Region Slezská brána je dobrovolným svazkem 3 měst a 6 vesnic. Nachází se na obou březích řeky Ostravice, tj. jak ve Slezsku, tak na Moravě. Jeho rozloha činí 77 km². K 1. 1. 2013 v něm žilo 25 tis. obyvatel.



Obec Kaňovice



Asi sotva najdeme roztomilejší představení obce Kaňovice, než jaké vytvořil první kronikář obce Stanislav Malina v roce 1924. Citujeme z jeho kroniky: „Obec Kaňovice je vklíněna mezi sousední obce Bruzovice a Václavovice. Jest položena při lese Václavovicím a polohy jest hadovitě.“ Obec Kaňovice nalezneme 7 km severně od Frýdku-Místku směrem na Šenov. Jde o malou obec, která má 295 obyvatel a 114 rodinných domků. Kromě toho, že měla štěstí na poetického kronikáře, má ještě i tu výsadu, že se může pochlubit takřka úplným křesťm listem. U Kaňovic víme přesně, kdy byly založeny. Je to samozřejmě dáno především skutečností, že obec vznikla pozdě, až v období, kdy už si majitelé panství nechávali vést přesnou evidenci a z tohoto období už se do dnešní doby přece jen dochovalo více písemných pramenů. Proto víme, že Kaňovice byly založeny z popudu tehdejšího majitele frýdeckého panství Jana Bruntálského z Vrbna v roce 1613.

Pole pro novou osadu byla vyčleněna z katastru Bruzovic a taktéž noví osadníci pocházeli převážně z Bruzovic, stejně jako sedlák Adam Kania, který zde vystupoval v roli jakéhosi lokátora. Po něm byla také obec pojmenována. Úplně přesné datum založení není možno doložit, v kronice bruзовské farnosti se píše, že se tak stalo někdy okolo sv. Jiří. Jak uvádí urbář frýdecko-misteckého panství sepsaný v roce 1636, tedy nedlouho po založení osady, měly Kaňovice dvaadvacet usedlostí, mlýn a rybník. Usedlosti byly všechny zahradnické, nebyl tu žádný selský grunt. V roce 1764 žilo v obci, jak udává bruзовická farní kronika, 171 obyvatel, roku 1789 měla obec 30 domů a o tři roky později 226 obyvatel. To, že jsou údaje o Kaňovicích zachyceny ve farní kronice sousedních Bruzovic, není náhoda. Kaňovice byly od počátku k Bruzovicím přifařeny. A také přiškoleny. Mezi oběma obcemi však tehdy nebylo žádné silniční spojení, chodilo se po polních pěšinách. Když pak byla v letech 1839-1840 postavena cesta ze Šenova do Frýdku, žádali rodiče, aby jejich děti mohly chodit do školy v Sedlišťích a některé, aniž by vyčkali rozhodnutí příslušného orgánu, je tam začali rovnou posílat. Kaňovické děti tak po nějakou dobu chodily do škol do obou sousedních obcí. Zemský školní úřad v Opavě žádosti obce o přeškolení vyhověl až roku 1853. Od roku 1872 se začalo vyučovat přímo v obci, a sice v pronajaté místnosti v domě čp. 27. O dva roky později pak v Kaňovicích vyrostla nová samostatná školní budova. Podle svědectví kronikáře z 30. let byly tehdejší Kaňovice obcí převážně zemědělskou. Kromě horníků zaměstnaných zejména v Petřvaldě, trávili místní obyvatelé svůj čas převážně na svých zahradách, na nichž rostly stovky ovocných stromů, a na polích. Nejvýznamnější památkou v obci je kaple sv. Hedviky z let 1868 - 1869. Byla postavena jako náhrada za dosavadní zvoničku „pro okrasu obce, ale ještě více pro čest a chválu boží“, jak cituje kronikář slova starosty obce Josefa Vaňka, za jehož úřadování byl zařizován interiér nové kaple včetně křížové cesty a obrazu sv. Hedviky nad oltářem. Tehdejší kaple byla ovšem poloviční oproti dnešnímu stavu. Jelikož během několika desetiletí poněkud zchátrala, rozhodli se Kaňovíci, že ji opraví a zvětší. K této přestavbě došlo v roce 1911. Ani to ale nebyl poslední stavební zásah. Na konci 30. let bylo zjištěno, že kaple by potřebovala novou střechu. Proto byla provedena mezi občany peněžní sbírka a z jejího výtěžku byla roku 1939 nejen opravena střecha, ale i věž – místo dosavadní cibulovité byla postavena vyšší hranatá. Nová kaple je obdélného půdorysu, ukončená sedlovou střechou, se sakristií, pavlačí, varhanami a věžičkou se zvonkem nad vstupním trojúhelníkovým štítem.

Po vzniku samostatné republiky v roce 1918 se v obci probudil společenský život. K dosavadnímu hospodářskému spolku, který tu působil už od roku 1910, přibyl v roce 1921 sbor dobrovolných hasičů a později také Besídka venkovského dorostu a Odbor Maticе osvěty lidové. Nové spolky obohatily místní kulturně společenský život, pořádaly zábavy, plesy, hrály divadlo. V současnosti na jejich činnost navazují sbor dobrovolných hasičů a klub důchodců. Pozoruhodným datem v historii této malé obce je 28. prosinec 1944, kdy byly Kaňovice bombardovány. Zní to možná trochu přehnaně, Kaňovice jistě nebyly strategickým cílem žádné z bojujících stran, nicméně stalo se, že právě zmiňovaného dne přelétávala nad obcí tři letadla a svrhla přitom sedm bomb, z nichž šest explodovalo. Naštěstí se incident obešel bez obětí, byly pouze poškozeny nemovitosti a v poli se objevilo šest kráterů, údajně hlubokých až deset metrů. V roce 2005 byl na potoce Dolní Datyřka v lokalitě Kamenec uměle vybudován rybník, který se stal díky vkusnému projektování přirozenou součástí svého okolí a přímo vyzývá pěší i cykloturisty k zastavení a příjemnému odpočinku. Majitelem vodní nádrže je Myslivecké sdružení Václavovice u Frýdku-Místku. Doklad o letopočtu založení Kaňovic se stal základem památníku, kterým se v širokém okolí nemůže pochlubit žádná obec. V sedmdesátých letech minulého století byl na něm rok 1613 uveden na čestném místě slavných výročí obce. Při čtyřtém výročí založení jej Kaňovice nahradily památníkem novým, který výsadní postavení roku 1613 hrdě potvrzuje i nadále.



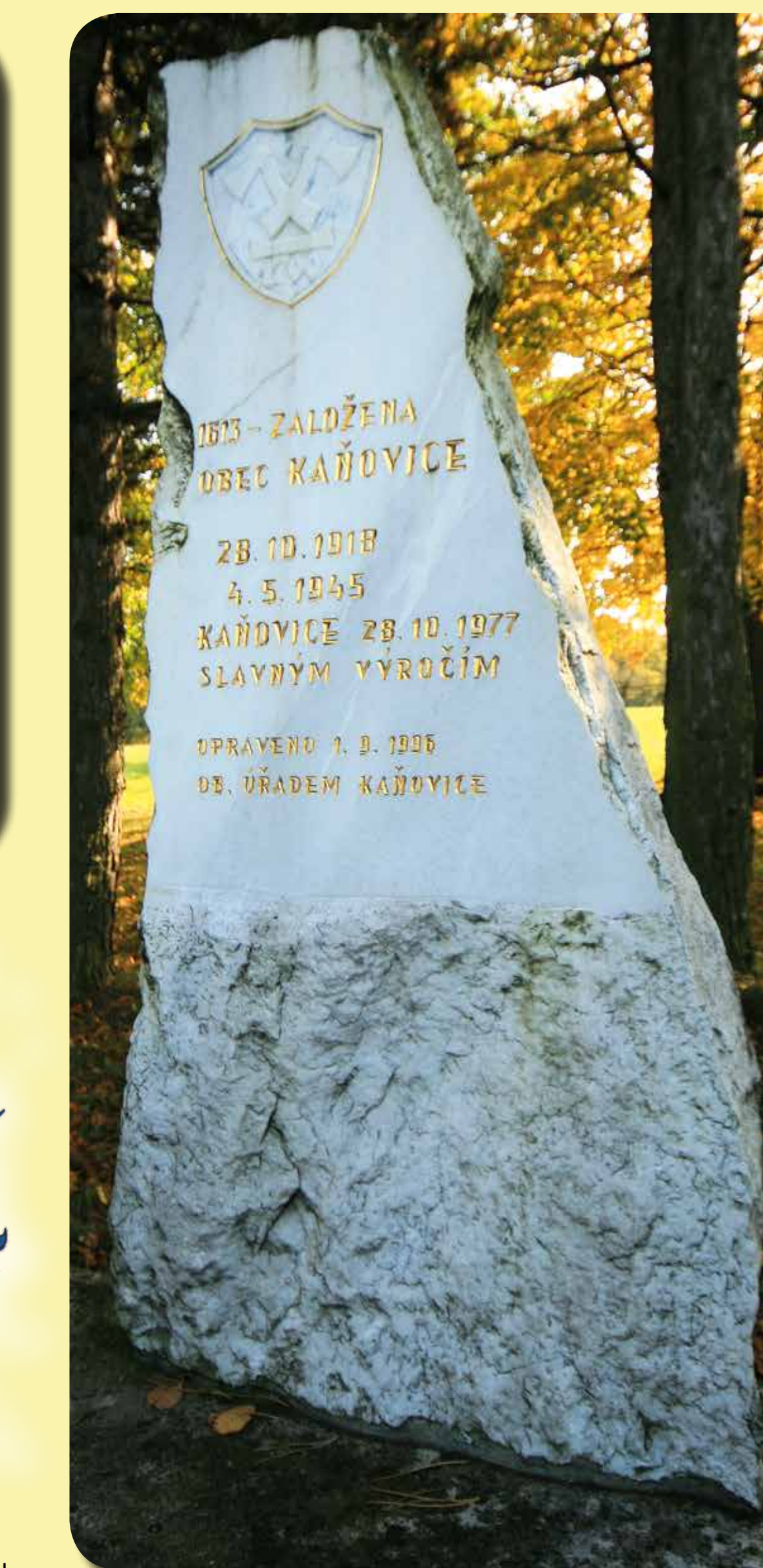
Kaple svatě Hedviky



Požární zbrojnice



Nový památník výročí obce z r. 2013



Původní památník výročí obce z r. 1977




Kamenný kříž ve středu obce



Znak šlechtického rodu Bruntálských z Vrbna, zakladatelů obce Kaňovice



Rybník v lokalitě Kamenec



Typická selská usedlost v Kaňovicích




Kaňovice

Počet obyvatel
k 1. 1. 2013: 295
Rozloha: 2,59 km²




Paskov

Počet obyvatel
k 1. 1. 2013: 4005
Rozloha: 11,78 km²




Řepiště

Počet obyvatel
k 1. 1. 2013: 1775
Rozloha: 8,01 km²



Sedlišťe

Počet obyvatel
k 1. 1. 2013: 1494
Rozloha: 9,90 km²



Sviadnov

Počet obyvatel
k 1. 1. 2013: 1670
Rozloha: 4,76 km²



Šenov

Počet obyvatel
k 1. 1. 2013: 6112
Rozloha: 16,63 km²



Václavovice

Počet obyvatel
k 1. 1. 2013: 1905
Rozloha: 5,67 km²




Vratislavice

Počet obyvatel
k 1. 1. 2013: 6945
Rozloha: 14,20 km²



Zabeň

Počet obyvatel
k 1. 1. 2013: 749
Rozloha: 3,30 km²



Turistický informační systém Regionu Slezská brána byl realizován v roce 2013 za finanční podpory Moravskoslezského kraje z programu Podpora turistických oblastí

Fotografie, sken erbů:
Miroslav Lysek | SOKA Frýdek-Místek
Mapové podklady: 3A Design s. r. o.

Jazyková korektura: Kateřina Piechowicz
Grafická úprava a tisk: Image Studio s. r. o.

Projekt nosné konstrukce: Kamil Zezula
Výroba a montáž nosné konstrukce: Milan Lanča
Projektové řízení: Miroslav Lysek

