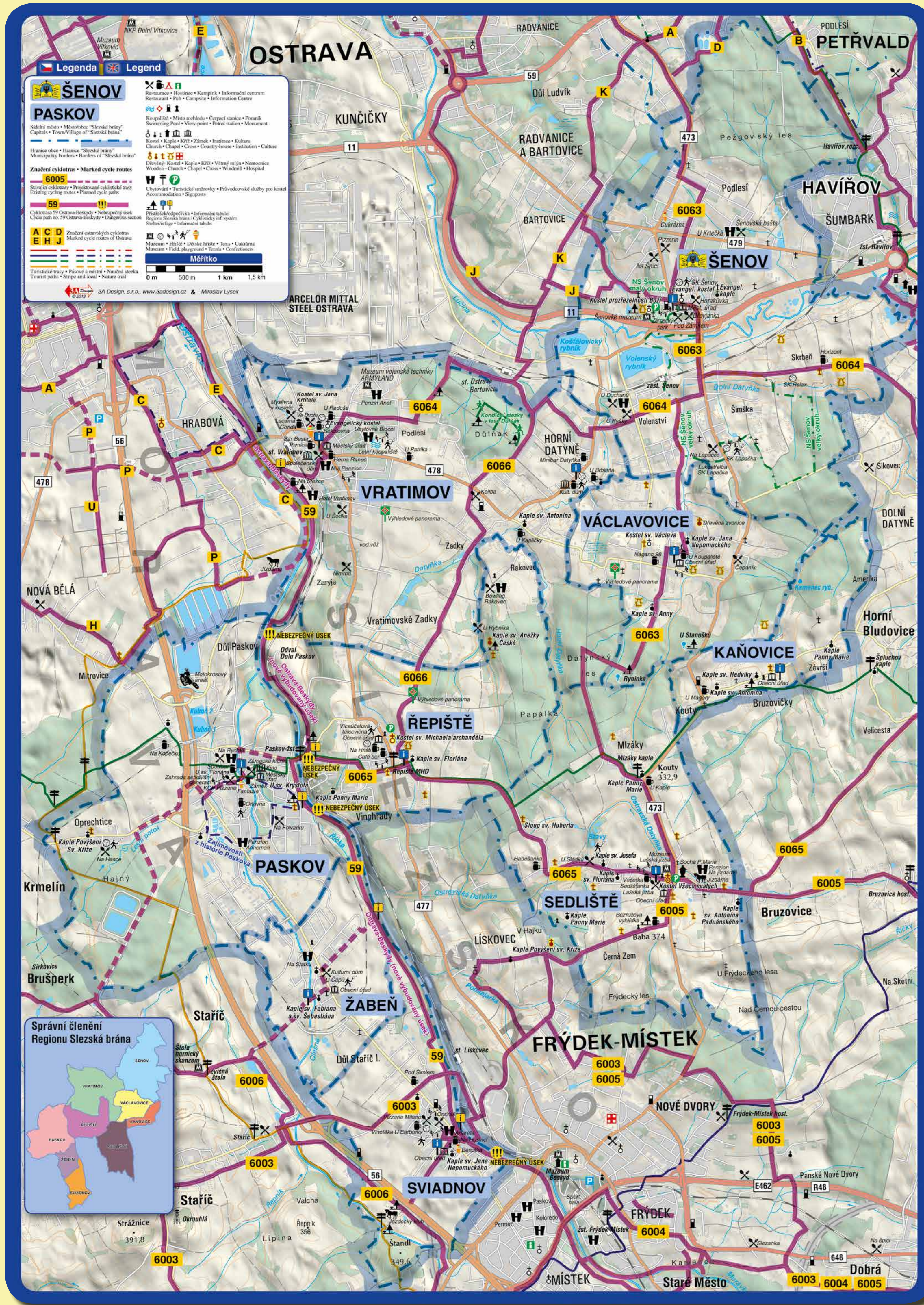





# Region Slezská brána



Region Slezská brána je dobrovolným svazkem 3 měst a 6 vesnic. Nachází se na obou březích řeky Ostravice, tj. jak ve Slezsku, tak na Moravě. Jeho rozloha činí 77 km<sup>2</sup>. K 1. 1. 2013 v něm žilo 25 tis. obyvatel.



## Obec Sviadnov



Sviadnov patří k těm obcím regionu, o nichž máme nejstarší zprávy. První zmínka z roku 1267 o něm hovoří jako o Zwenseru. S jistotou víme, že v roce 1288 patřila obec rodu Stangů a byla součástí místeckého léna. Ve 14. století se v historické literatuře připouštějí dokonce tři Sviadnovy. Osada se totiž mohla rozdělit na tři části: původní jádro osady, dále Malý Sviadnov a Swerwemsdorf. Třetí jmenovaný zpusťl, Malý Sviadnov se možná na konci 15. století stal součástí paskovského léna, následně zanikl a později na jeho místě vyrostla obec Zabeň. V roce 1571 se poprvé v pramenech objevuje označení Horní a Dolní Sviadnov. Může to být potvrzení složitějšího vývoje obce v předchozích staletích na velmi dlouhém katastru. Středověké osídlení nám připomínají stopy po zaniklém hrádku na vrchu Štandl, o němž bohužel nemáme přímé písemné zprávy. Svědectvím o jeho existenci jsou archeologické nálezy a terénní změny na vrcholu tohoto nevysokého kopce. V roce 1580 byl sepsán urbář frýdecko-místeckého panství. Díky tomu dnes víme, že tehdy byl ve Sviadnově fojtem jistý Grygar a bylo zde 16 usedlostí včetně mlýna, u něhož byla navíc i pila. Obec patřila co do počtu obyvatel k menším sídlům. V roce 1771 tu žilo 259 lidí. Až v průběhu 19. století došlo k prudkému rozvoji obce a tím i k velkému nárůstu obyvatelstva, a to v souvislosti se založením nedalekých továren: zejména Karlovy huti v Lískovci, dále pak textilních továren ve Frýdku a Místku, Lembergrovy textilky v Koloředově nebo později i přímo ve Sviadnově, kde byla v roce 1916 založena mechanická tkalcovna Preiss a spol. V roce 1860 bylo ve Sviadnově napočítáno 530 obyvatel, v roce 1890 už 1006 obyvatel a roku 1900 dokonce 1428. V současnosti žije v obci 1650 obyvatel. S nárůstem obyvatelstva rostla samozřejmě i jeho aktivita a oživoval se společenský život. Na přelomu 19. a 20. století působilo v obci několik spolků. Nejstarší z nich byl hasičský, založený už v roce 1877 a tehdy ještě vedený německy. V 90. letech už se ale jednalo o spolek ryze český. Tehdy už se o rozvoj čtenářství starala místní Čtenářská besídka, při níž byl zřízen i velmi aktivní divadelní odbor prezentující se až šesti představeními ročně. Ještě do konce století vznikl spolek Lidumil (1899) a o deset let později Národní jednota. Jistým symbolem rozvoje obce může být i obecní hostinec z roku 1903, dnes restaurace Ondráš, nejvýstavnější budova ve Sviadnově. Zde se hodí připomenout, že název Ondráš nemá dnešní restaurace náhodou. Jméno legendárního zbojníka se sice nevztahuje přímo k této budově, nicméně je historickou skutečností, že právě ve Sviadnově, v hospodě na Horákově fojtství, byl Ondráš v noci na 1. dubna 1715 zabit. Sviadnov byl v minulosti silně vázán na nedaleký Místek. V roce 1887 byla však u obecního hřbitova vystavěna kaple sv. Jana Nepomuckého, čímž obec získala svůj vlastní svatostánek. Do Místku také původně chodily sviadnovské děti do školy. S nárůstem počtu obyvatel však vyvstala potřeba řešit školní docházku jinak. V roce 1867 se začalo vyučovat v nově postavené škole přímo v obci. I tady se ovšem projevil problém typický pro všechny tehdejší obce. Převážně pro nedostatek financí se školy stavěly malé. I ta sviadnovská byla jednotřídní a při bouřlivém populačním vývoji záhy nepostačovala. Roku 1893 byla postavena nová školní budova se dvěma učebnami a od roku 1908 byla škola trojtřídní. Současná škola byla rekonstruována na konci 90. let a je organizována jako škola neúplná, pro žáky 1. - 5. ročníku. Složitý správní vývoj neměl Sviadnov jen na počátku své existence, ale i v době nedávné. Část Sviadnova byl původně Koloředov, který se roku 1868 osamostatnil. V roce 1943 byl Sviadnov s dalšími obcemi připojen k novému souměstí Frýdek-Místek. Tento stav trval až do roku 1954. Opět byl Sviadnov k Frýdku-Místku připojen v letech 1975 - 1991. Obec samotnou si v minulosti rovněž oblíbil i známý básník Petr Bezruč, který jí věnoval dvě básně ve své sbírce Slezské písně. V parku obce, který nese jeho jméno, je umístěna pamětní deska. V současné době je Sviadnov dynamicky se vyvíjející obcí, která svou atraktivní polohou v blízkosti Beskyd na straně jedné a velkých měst Ostravy a Frýdku-Místku na straně druhé přitahuje k bydlení nové občany. Za 20 posledních let se v obci podařilo vybudovat a opravit kilometry místních komunikací a chodníků. Obec má kanalizaci, plynofikaci, vlastní internetovou síť, školu, školku, knihovnu, tělocvičnu, dům s pečovatelskou službou, poštu, bytový dům, obecní hostinec, kapli a hřbitov. Každoročně obec pořádá hojně navštěvované společensko-kulturní akce: Sviadnovskou pouť, Dětský den, Letní kino. Sviadnovské babí léto, Vánoční jarmark, Obecní ples aj. Obec Sviadnov předsedá Dobrovolnému svazku obcí Olešná (Sviadnov, Zabeň, Paskov, Staříč a Frýdek-Místek), je aktivním členem Svazu měst a obcí ČR a Regionu Slezská brána. Z místních spolků či zájmových sdružení jsou velmi aktivní Tělovýchovná jednota, která působí v nově rekonstruované tělocvičně, a klub seniorů, založený roku 1993, který pro své členy pořádá velké množství zájezdů, besed a dalších společenských akcí. Atraktivní částí obce je malá rekreační oblast pod Štandlem, oddělená od vlastního Sviadnova rychlostní komunikací I/56. V její blízkosti jsou také dva jezdecké kluby, pořádající zejména jezdecké závody v parkurovém skákání, voltžní cvičení pro děti a mládež, westernovou a klasickou anglickou jízdu.



Dům s pečovatelskou službou



Bytový dům



Tělocvična a lezecká stěna




Park Petra Bezruče s kaplí svatého Jana Nepomuckého



Mateřská škola



Obecní hostinec Ondráš



Dětské hřiště



Základní škola



Jezdecký areál pod Štandlem




Kaňovice

Počet obyvatel  
k 1. 1. 2013: 295  
Rozloha: 2,59 km<sup>2</sup>




Paskov

Počet obyvatel  
k 1. 1. 2013: 4005  
Rozloha: 11,78 km<sup>2</sup>




Řepiště

Počet obyvatel  
k 1. 1. 2013: 1775  
Rozloha: 8,01 km<sup>2</sup>



Sedliště

Počet obyvatel  
k 1. 1. 2013: 1494  
Rozloha: 9,90 km<sup>2</sup>



Sviadnov

Počet obyvatel  
k 1. 1. 2013: 1670  
Rozloha: 4,76 km<sup>2</sup>



Senov

Počet obyvatel  
k 1. 1. 2013: 6112  
Rozloha: 16,63 km<sup>2</sup>



Václavovice

Počet obyvatel  
k 1. 1. 2013: 1905  
Rozloha: 5,67 km<sup>2</sup>




Vratislavice

Počet obyvatel  
k 1. 1. 2013: 6945  
Rozloha: 14,20 km<sup>2</sup>



Zabeň

Počet obyvatel  
k 1. 1. 2013: 749  
Rozloha: 3,30 km<sup>2</sup>



Turistický informační systém Regionu Slezská brána byl realizován v roce 2013 za finanční podpory Moravskoslezského kraje z programu Podpora turistických oblastí

Fotografie: Miroslav Lysek | Obec Sviadnov  
Mapové podklady: 3A Design s. r. o.

Jazyková korektura: Kateřina Piechowicz  
Grafická úprava a tisk: Image Studio s. r. o.

Projekt nosné konstrukce: Kamil Zezula  
Výroba a montáž nosné konstrukce: Milan Lanča  
Projektové řízení: Miroslav Lysek

