




Region Slezská brána



Region Slezská brána je dobrovolným svazkem 3 měst a 6 vesnic. Nachází se na obou březích řeky Ostravice, tj. jak ve Slezsku, tak na Moravě. Jeho rozloha činí 77 km². K 1. 1. 2013 v něm žilo 25 tis. obyvatel.



Obec Václavovice



Václavovice se rozkládají na 567 hektarech, k 1. 1. 2013 měly 1905 obyvatel. Vznikly v posledních desetiletích 13. století. Poprvé se o nich dočítáme v soupisu desátků vratislavského biskupství, který byl vyhotoven okolo roku 1305.

Během dalších staletí se Václavovice ocitly postupně v držení více než dvaceti pánů. Z těch, kterým patřily delší dobu, jmenujme alespoň Sobky z Kornic a Skrbenské z Hříšně, poslední pak byl rod Larisch-Mönnichů. Z malé osady o deseti až dvanácti domech se Václavovice proměnily v poměrně velkou obec čítající roku 1880 úctyhodných 151 čísel popisných a 1052 obyvatel. Zatímco původní obyvatelé byli zemědělci a chovatelé dobytka, na konci 19. století už tu žily především dělnické rodiny. Rodinu živili muži zaměstnaní převážně v ostravském průmyslu, ženy byly doma a staraly se o domácnost, zahrádku a domácí hospodářská zvířata. Živnostníci a sedláci byli v naprosté menšině.

Historie Václavovic byla úzce spjata s historií sousedního Šenova, několik staletí byly součástí šenovského panství. Do Šenova se chodilo do kostela i do školy. Teprve od roku 1876 se začalo vyučovat přímo v obci, nejdříve v domě číslo 8 a v Cieleckého hostinci na čísle 12 (dnes restaurace „U koupaliště“), od roku 1878 pak v nově postavené dvoutřídní školní budově (dnes budova obecního úřadu). Jelikož se brzy ukázalo, že škola kapacitně nestačí, zejména když skončily polní práce a do školy přišla skutečně většina žáků, začalo se uvažovat o stavbě další školy. Ta byla postavena v roce 1905, měla čtyři třídy a svému účelu slouží dodnes.

Ve Václavovicích býval vždy bohatý společenský život. Už v roce 1889 byl založen Školní spolek krejcarový. Z dalších spolků jmenujme například roku 1897 založený čtenářsko-hospodářský spolek, sbor dobrovolných hasičů z roku 1903 a Odbor Matice osvěty lidové, který byl založen v roce 1913. Mezi válkami vznikaly tělocvičné spolky jako DTJ, Jednota proletářské tělovýchovy, Tělocvičná jednota Orel a Sokol. Aktivitu místních spolků ilustruje informace z obecní kroniky roku 1933, kdy bylo pořádáno jedno veřejné cvičení, šest divadelních představení a třicet tanečních zábav. Slavnou kapitolu v životě obce představuje ochotnické divadlo. Tradici pravděpodobně zahájili roku 1897 členové Čtenářského spolku a v roce 1947 dospěl vývoj k založení divadelního souboru Slezan, který sehrál i několik představení ročně. Vrcholem jeho činnosti byla účast na celostátní přehlídce amatérské divadelní činnosti ve Vysokém nad Jizerou v roce 1974. Dnes je pokračovatelem divadelní tradice v obci divadelní spolek Propadlo, který hraje vlastní autorské hry. Také v dalších oblastech mají spolky své pokračovatele, ať už to jsou hasiči, tělocvičné organizace, myslivci, zahrádkáři, spolky žen, důchodců či invalidů, sdružení rodičů při základní škole a další.

Na území Václavovic se nachází i několik velmi zajímavých přírodních zákoutí, která mají jednu věc společnou. Vždy se nacházejí na hranici s některou sousední obcí. Jde především o pramen Ryninka na hranici s obcí Sedliště. Studánka je na katastru sousední obce. Voda z ní vytékající tvoří potůček, který je zároveň hranicí mezi zmíněnými obcemi. Název studánky vznikl z toho, že voda z ní vyběhá dřevěným žlabem, v nářečí zvaném rýna. Na pomezí s Kaňovicemi a Sedlištěm najdeme další pěkné místo – pramen U Stanošků. Na katastru Kaňovic, ale ve vlastnictví Mysliveckého sdružení Václavovice, se nachází nově vybudovaný rybník Kamenc. Pod jeho hrázi pak začínají meandry potoka Dolní Datyňka, které jsou zároveň romantickou hranicí mezi Václavovicemi a Kaňovicemi. Na další hranici, tentokrát s městem Šenov, zase najdeme Pískovnu, divokou, mokřadem obohacenou přírodní lokalitu v místě bývalé těžby písku. Tato lokalita byla zařazena do soustavy evropsky významných lokalit NATURA 2000. Vyskytuje se zde chráněný čolek velký.

Moderní dominantou obce se stal kostel sv. Václava. Obyvatelé obce usilovali o vlastní kostel od počátku 20. století. Jejich úsilí ovšem zmařily nejdříve světové války, později komunistický režim. Pozemek pro stavbu byl pořízen již v roce 1938, stavba však byla realizována až na konci 90. let minulého století. Kostel byl slavnostně vysvěcen 28. září 2001. Vedle církevních obřadů jsou v něm pořádány i krásné koncerty.

Václavovice jsou dodnes součástí římskokatolické farnosti Šenov u Ostravy. Kostel není jedinou stavbou, která v obci stojí za pozornost. Zajímavými památkami jsou například kaplička sv. Jana Nepomuckého z roku 1805 na Potoční ulici, která byla roku 2000 vyhlášena kulturní památkou, dřevěná zvonička v ulici Milíře u čp. 34 z r. 1822, zděná kaplička na Kaštanové ulici z roku 1924, dřevěné větrné mlýnky a řada lidových dřevěnic.




Kostel sv. Václava



Nově opravený dřevěný kříž v ulici Václavovicé



Kaple v ulici Kaštanové




Nově zrekonstruovaný dřevěný mlýnec z r. 2013




Celkový pohled na Václavovice od ulice Frýdecké



Výletišť u pramene Ryninka



Příroda v okolí Dolní Datyňky



Dřevěnice v ulici K. Sosa




Kaňovice

Počet obyvatel
k 1. 1. 2013: 295
Rozloha: 2,59 km²




Paskov

Počet obyvatel
k 1. 1. 2013: 4005
Rozloha: 11,78 km²




Řepiště

Počet obyvatel
k 1. 1. 2013: 1775
Rozloha: 8,01 km²



Sedliště

Počet obyvatel
k 1. 1. 2013: 1494
Rozloha: 9,90 km²



Sviadnov

Počet obyvatel
k 1. 1. 2013: 1670
Rozloha: 4,76 km²



Šenov

Počet obyvatel
k 1. 1. 2013: 6112
Rozloha: 16,63 km²



Václavovice

Počet obyvatel
k 1. 1. 2013: 1905
Rozloha: 5,67 km²




Vratislavice

Počet obyvatel
k 1. 1. 2013: 6945
Rozloha: 14,20 km²



Záběh

Počet obyvatel
k 1. 1. 2013: 749
Rozloha: 3,30 km²



Turistický informační systém Regionu Slezská brána byl realizován v roce 2013 za finanční podpory Moravskoslezského kraje z programu Podpora turistických oblastí

Fotografie: Miroslav Lysek
Mapové podklady: 3A Design s. r. o.

Jazyková korektura: Kateřina Piechowicz
Grafická úprava a tisk: Image Studio s. r. o.

Projekt nosné konstrukce: Kamil Zezula
Výroba a montáž nosné konstrukce: Milan Lanča
Projektové řízení: Miroslav Lysek

