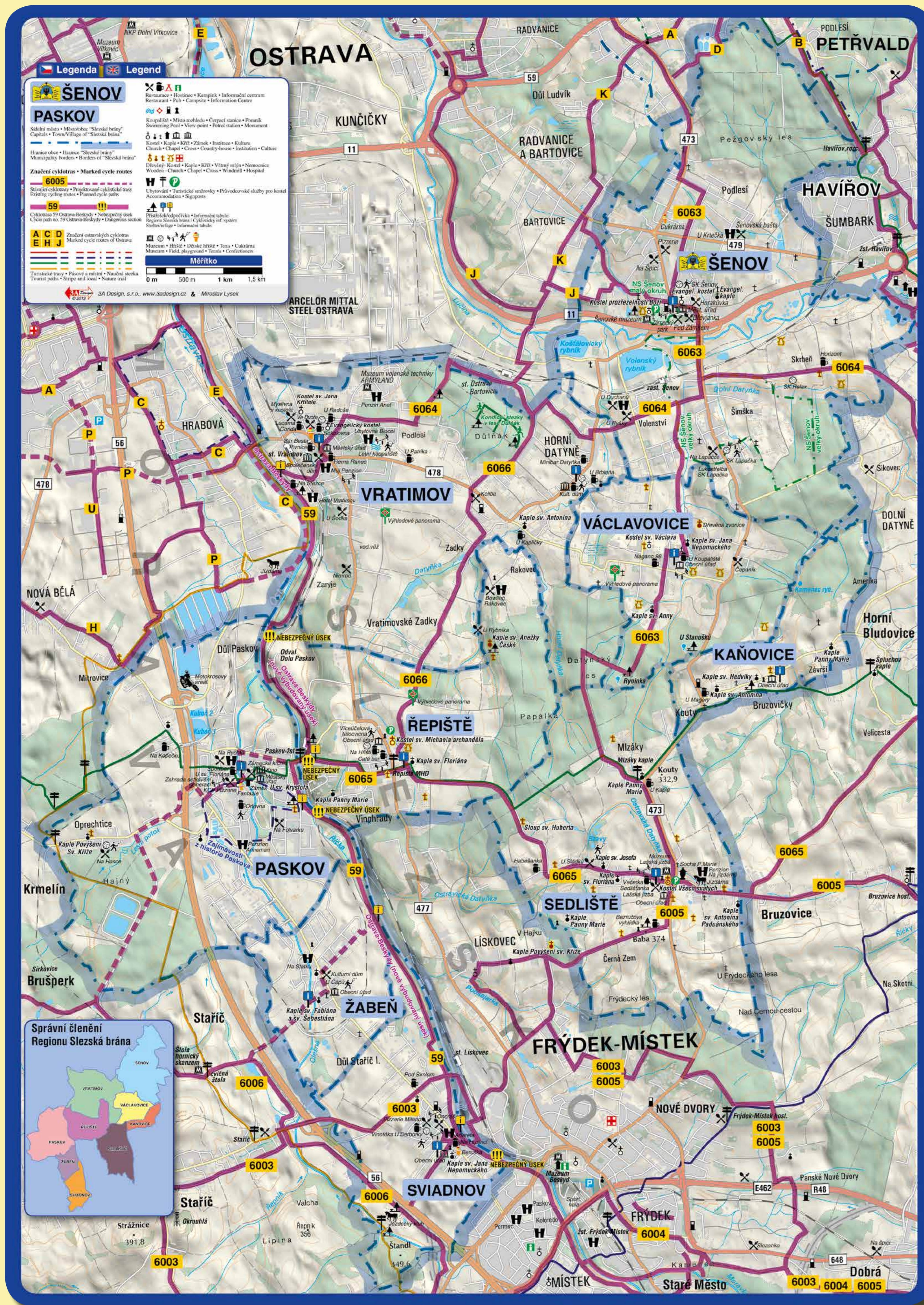





Region Slezská brána



Region Slezská brána je dobrovolným svazkem 3 měst a 6 vesnic. Nachází se na obou březích řeky Ostravice, tj. jak ve Slezsku, tak na Moravě. Jeho rozloha činí 77 km². K 1. 1. 2013 v něm žilo 25 tis. obyvatel.



Město Paskov



S osadou Paskov, ležící nedaleko soutoku Ostravice a Olešné, se v dochovaných písemných pramenech poprvé setkáváme roku 1267 v závěti olomouckého biskupa Bruna ze Schauenburku. Dobu skutečného založení Paskova pak můžeme odhadovat na 1. polovinu 13. století.

Paskov během následujících staletí vystřídal mnoho majitelů. Zajímavou osobností byl Ladislav z Kadaně (zemřel asi r. 1530), který prý chtěl učinit z Paskova městečko, a proto nechal na náměstí postavit několik rybníkových domů. Výrazně se do dějin obce zapsal v roce 1538 Jan z Pernštejna, který se dohodl s tehdejší olomouckým biskupem na vyvážení Paskova z podřízenosti biskupství. Paskovské léno se stalo svobodným a bylo takto zapsáno do zemských desek.

Za Václava Bruntálského z Vrba byl vybudován v letech 1640-1646 paskovský zámek. V červnu roku 1699 byly v sousedství Paskova hrabětem Františkem Josefem z Oppersdorfu založeny Oprechtice, které pak byly v roce 1980 sloučeny s Paskovem. Hraběnka Marie Paula z Fürstenbusch, která byla mezi poddanými velmi oblíbená, nechala ve 40. letech 18. století vystavět nový kamenný kostel sv. Vavřince.

Když v roce 1869 paskovský zámek vyhořel, tehdejší majitel panství Mořic hrabě ze Saint Genois jej nechal přestavět do podoby čtyřkřídlého zámku s mansardovou střechou a novoklasicistní fasádou, jak je známe dnes. Historie zámku je velmi dramatická. Během třicetileté války byl dobýván cizími vojsky, vyhořel, několikrát byl přestavován, po roce 1945 byl poničen a posléze adaptován na léčebný radioterapeutický ústav, který zde od roku 1951 fungoval až do roku 2004.

U zámku byla v 18. století založena zahrada, z níž v dalších desetiletích vznikl park osázený mimo jiné i cizokrajnými keři a stromy a protkaný pískovými cestičkami. I na zámeckém parku se ale v dalším období podepsal zub času a nedostatek péče. V době druhé světové války byla jeho jižní část dokonce celá vykáčena. V poslední době byl park znovu obnoven a je součástí evropské soustavy chráněných lokalit Natura 2000, protože v dutinách stromů žije ohrožený druh brouka z čeledi zlatohlávků páchník hnědý.

Park býval doplněn i řadou soch, z nichž některé se dochovaly do dnešní doby, zejména jde o pískovcové sochy antických bohů Athény, Niké, Tyché a Eris, umístěné na terase u zámecké budovy. Opodál pak stojí ještě jedna socha s podobným námětem – Herkules vracející se se třemi zlatými jablky ze zahrady Hesperidů. Pozoruhodný je i zbytek zámeckého vodotrysku v podobě ležícího lva. Paskov je obec na sochy poměrně bohatá. U zámecké brány stojí sochy sv. Šebestiána a sv. Jana Nepomuckého z doby okolo roku 1710 a na náměstí socha sv. Floriána z roku 1780, kterou dal na vlastní náklady postavit místní občan Jan Lísek. Za zmínku stojí také socha T. G. Masaryka podle návrhu sochaře Otty Guttfreunda, která byla slavnostně odhalena hned čtyřikrát, poprvé roku 1929, naposled v roce 1990.

S Paskovem je spojena i významná spolková činnost typická pro 19. a 20. století. Úplně prvním spolkem byl Paskovský okresní hospodářský spolek, který zahájil svou činnost roku 1862. Jeho hlavním cílem bylo šířit mezi rolníky osvětu, poučít je o nových metodách hospodaření. Místní sbor dobrovolných hasičů byl založen už roku 1877 a patří k nejstarším v regionu. Bohatý spolkový a kulturní život tehdejších obyvatel Paskova dokládá letmý výčet dalších organizací: od roku 1889 TJ Sokol, od roku 1908 Orel, po první světové válce DTJ, dále například včelařský spolek, muzejní spolek, Junák, kulturní spolek a další.

Paskovskými rodáky jsou významné či zajímavé osobnosti: malíř Bohumír Dvorský (1902–1976), pianista, hudební skladatel a pedagog Gustav Pivoňka (1895–1977), místní kronikář Karel Havránek (1864–1935), či herec a režisér Radim Koval (1924–1985). V Paskově působili i další významní lidé: básník Josef Skýba-Děhylovský (1851–1933), překladatel z ruštiny Jaroslav Teichmann (1904–1999) a zejména pak entomolog Edmund Reitter (1845–1920), který zde prožil velkou část života. Publikoval ve svém oboru více než 1000 prací, založil odborný časopis, byl členem několika vědeckých společností, obdržel řadu vyznamenání a v roce 1898 se stal císařským radou.

K současnému Paskovu patří neodmyslitelně i průmysl. Od roku 1966 začala těžba uhlí v novém Dole Paskov, ukončena byla v roce 1999. V sousedství Dolu Paskov vyrůst v 60. letech podnik OKD, Závod pro degazaci a odvodnění, přejmenovaný roku 1977 na Důlní průzkum a bezpečnost. Dnes je firma součástí nadnárodní společnosti Green Gas International B. V. V roce 1979 začala výstavba Biocelu Paskov, vyrábějícího převážně bělenou buničinu. První celulózu tu vyrobili o čtyři roky později. V sousedství Biocelu je Pila Mayr-Melnhof Holz Paskov s.r.o., otevřená v květnu 2004.

Snahy povýšit Paskov na vyšší sídelní jednotku byly naplněny v roce 2011, kdy se Paskov stal městem. Na jeho návštěvníka tu čeká řada historických památek i přírodních zajímavostí, kterým se od roku 2013 tematicky věnuje 12 informačních tabulí. Příjemné zázemí dotváří rovněž mnoho možností sportovního a kulturního vyžití a příležitosti k občerstvení ve stylových gastronomických zařízeních. Aktuální podrobnosti naleznete na www.mesto-paskov.cz.



Pamětní deska Edmunda Reittera na ul. Nádražní č. p. 35



Zahrada setkávání generací a komunitní centrum



Kaple Povýšení svatého Kříže v Oprechticích



Socha T. G. M. před městským úřadem



Socha sv. Šebestiána před vstupní brnou do předměstí



Paskovský zámek se sochami ležícího lva a antických bohů



Zámecký park se sochou Herkula



Průmyslová zóna v Paskově




Kaňovice

Počet obyvatel
k 1. 1. 2013: 295
Rozloha: 2,59 km²



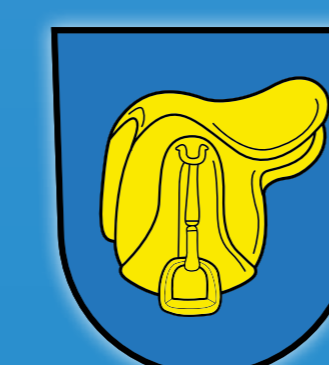
Paskov

Počet obyvatel
k 1. 1. 2013: 4005
Rozloha: 11,78 km²




Řepiště

Počet obyvatel
k 1. 1. 2013: 1775
Rozloha: 8,01 km²



Sedliště

Počet obyvatel
k 1. 1. 2013: 1494
Rozloha: 9,90 km²



Svíadnov

Počet obyvatel
k 1. 1. 2013: 1670
Rozloha: 4,76 km²



Šenov

Počet obyvatel
k 1. 1. 2013: 6112
Rozloha: 16,63 km²




Václavovice

Počet obyvatel
k 1. 1. 2013: 1905
Rozloha: 5,67 km²




Vratimov

Počet obyvatel
k 1. 1. 2013: 6945
Rozloha: 14,20 km²



Záběh

Počet obyvatel
k 1. 1. 2013: 749
Rozloha: 3,30 km²



Turistický informační systém Regionu Slezská brána byl realizován v roce 2013 za finanční podpory Moravskoslezského kraje z programu Podpora turistických oblastí

Fotografie: Miroslav Lysek
Mapové podklady: 3A Design s. r. o.

Jazyková korektura: Kateřina Piechowicz
Grafická úprava a tisk: Image Studio s. r. o.

Projekt nosné konstrukce: Kamil Zezula
Výroba a montáž nosné konstrukce: Milan Lanča
Projektové řízení: Miroslav Lysek

