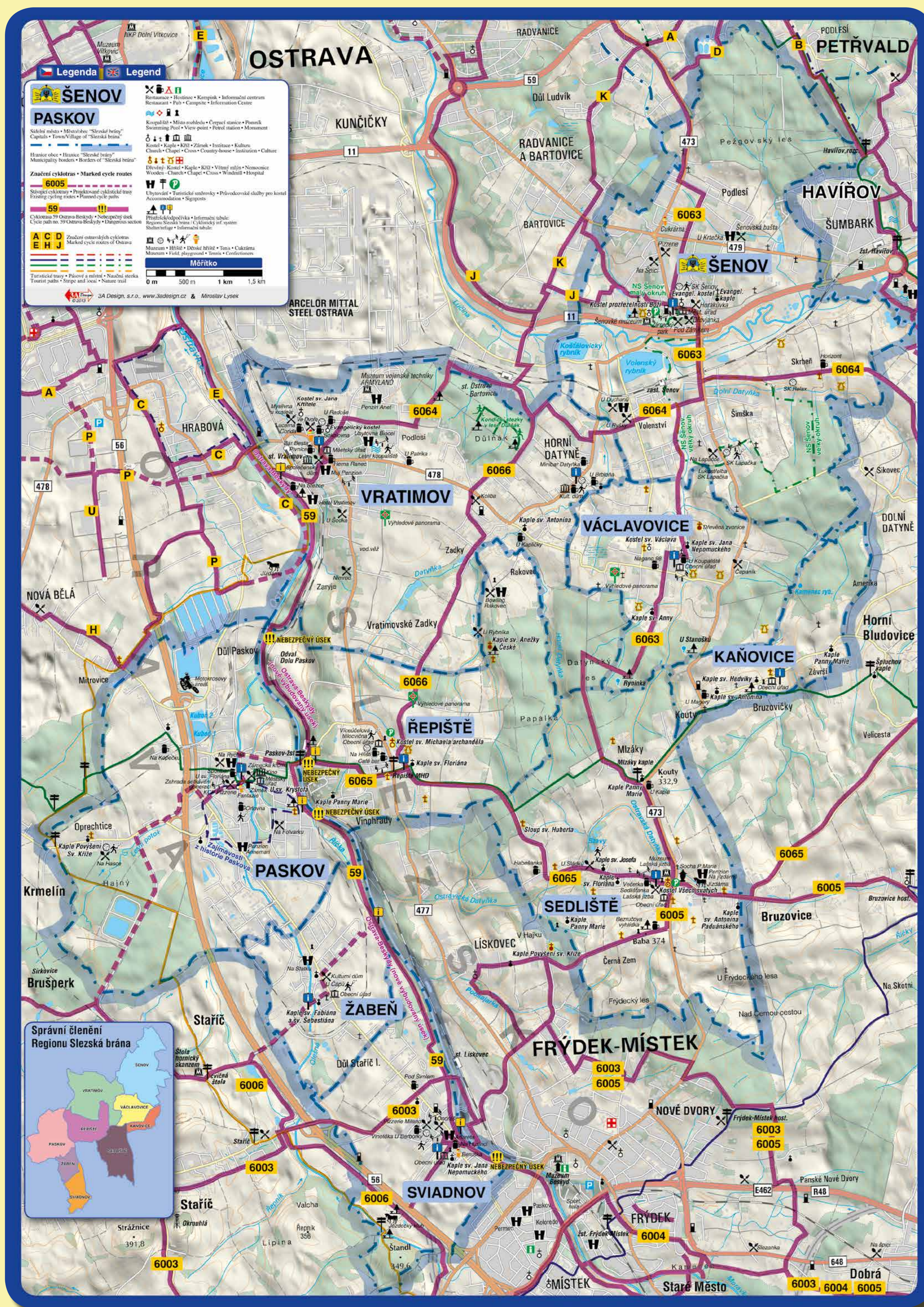





Region Slezská brána



Region Slezská brána je dobrovolným svazkem 3 měst a 6 vesnic. Nachází se na obou březích řeky Ostravice, tj. jak ve Slezsku, tak na Moravě. Jeho rozloha činí 77 km². K 1. 1. 2013 v něm žilo 25 tis. obyvatel.



Město Vratimov



Vratimov vznikl pravděpodobně na přelomu 13. a 14. století. První dochovaná zmínka pochází z doby kolem roku 1305. V době své lokace Vratimov zřejmě náležel Baruthům, ale po krátké době se dostal do přímého držení dalších šlechtických rodin. V roce 1450 jej získal těšínský kníže Bolek, od roku 1488 byl postupně v držení Jiřího Meysla, Jiřího Mníška, Jana Sedlnického z Choltic a na Vratimově, Jaroslava Skrbenského z Hříštic a na Šenově a Václava Slavibora Skrbenského z Hříštic. V roce 1790 se majitelem Vratimova stal hrabě Jan Larisch, v roce 1800 hrabě Eduard von Wimpfen, o sedm let později Pavel Czaderský a v roce 1827 Filip Ludvík Saint Genois. Sídlem vlastníka Vratimova byla tvrz, která se měla nacházet na místě pozdějšího dvora. Ten byl zbourán na začátku 70. let 20. století v souvislosti se stavbou Společenského domu.

Kostel se ve Vratimově původně nenacházel. Nejbližší to měli věřící do sousedních Kunčic. Tamní dřevěný kostel byl zasvěcený sv. Janu Křtiteli a poprvé je zmiňován v roce 1447. K Vratimovu byl připojen až ve druhé polovině 16. století. Nynější zděný kostel pochází z roku 1806. Druhý vratimovský kostel, Husův sbor, byl postaven roku 1924 podle plánů ostravského stavitele Pazourka. Počátky školy ve Vratimově spadají zřejmě do 16. století. Po provedení rekatolizace vratimovské farnosti ve 2. polovině 17. století vzala zdejší škola pravděpodobně za své a děti navštěvovaly farní školu v Šenově, resp. v Polské Ostravě. V roce 1785 byla zřízena ve Vratimově nová škola, prvním učitelem se stal Mikuláš Choleva z Hrabov. Vratimovskou školu navštěvovaly děti z Vratimova, Kunčic, Račovic, Řepiště a Vinohradu, později i z Datyň. V roce 1854 se začala stavět nová školní budova, jelikož ta původní přestala vyhovovat. Počátkem 20. století se s ohledem na blízké doly a továrny výrazně zvýšil počet dětí školou povinných, proto byla v roce 1909 postavena další školní budova. V letech 1929 – 1930 byla provedena přístavba obecné školy, ale ani to nestačilo a po pár letech se objevily stesky, že je učebe stále málo. Jako definitivní řešení se jevila výstavba nové školní budovy v letech 1956 – 1957 na Datyňské ulici. V letech 1939 – 1960 působila ve Vratimově pobočka Hudební školy Leoše Janáčka ve Vítkovicích, teprve v roce 1960 se ustavila samostatná Základní umělecká škola Vratimov.

Zakladatelem továrny na celulózu ve Vratimově byl Vincenc rytíř von Miller zu Aichholz. Organizováním přípravných prací a zajištěním technologického zařízení byl pověřen Karl Pallisch. Povolení ke stavbě celulóžky vydal obecní úřad ve Vratimově 14. července 1882 a již 12. prosince 1883 zahájila továrna zkušební provoz. Správu podniku převzala nejprve vídeňská akciová společnost Österreichischer Verein für Cellulosefabrikation, poté v roce 1903 Neusiedelská akciová společnost pro výrobu papíru se sídlem ve Vídni a od roku 1921 Pražská Neusiedelská společnost. Zastaralý a dožívající závod ve Vratimově později nahradil nový celulózo-papírenský kombinát, který byl vybudován na katastrech Paskova a Záběh na základě usnesení československé vlády z prosince 1977. Provoz celulóžky ve Vratimově byl ukončen v roce 1983.

Ve Vratimově se rozvíjel bohatý kulturní a společenský život. V roce 1883 vznikl z iniciativy Jana Šodka Spolek vojenských vysloužilců, v roce 1887 došlo k založení hospodářsko-vzdělávacího spolku. Byl to první spolek tohoto druhu na Frýdecku. Byla při něm zřízena knihovna, kterou vedl učitel Karel Vavřík, a ovocná školka. V letech 1895 – 1927 existoval ve Vratimově Školní haléřový spolek, jehož hlavním posláním byla podpora školáků z nemajetných rodin. V roce 1902 došlo k založení Drenážního družstva, o dva roky později vznikla Vzdělávací jednota. V roce 1907 byla založena Matice osvěty lidové, mezi jejíž první zásluhy patřilo zřízení mateřské školky pro děti dělníků. V roce 1908 začal působit Sokol ve Vratimově, předtím museli sportovní nadšenci chodit na cvičení až do sousedních Kunčic. Český hasičský sbor ve Vratimově vznikl v roce 1911. Další tělovýchovné a sportovní spolky ve Vratimově se zakládaly až po první světové válce – v roce 1919 byla založena Dělnická tělocvičná jednota, na počátku 20. let 20. století Jednota československého Orla a v roce 1930 Sportovní klub Meteor Vratimov. Bohatý spolkový život přetrvával do současnosti.


Elektrifikace obce započala na podzim roku 1921 a skončila až v roce 1947 elektrifikací části Vratimovské zadky. V průběhu roku 1922 v obci poprvé zazvonil telefon a v listopadu 1922 bylo zprovozněno v hostinci U Rybáře sokolské kino. V dubnu 1928 koupila obec prameny v Zaryjích, nový vodovod pro část Vratimova byl uveden do provozu v roce 1930. V roce 1936 byl Vratimov prohlášen za město, v roce 1960 byl povýšen na město.

Ve městě se nachází také několik pomníků a památníků. Dne 28. října 1936 byl ve Vratimově slavnostně odhalen pomník prezidenta T. G. Masaryka, který je dílem sochaře Augustina Handzela. V roce 1938 byl postaven pomník obětem první světové války a v roce 1972 byl odhalen pomník obětem druhé světové války.

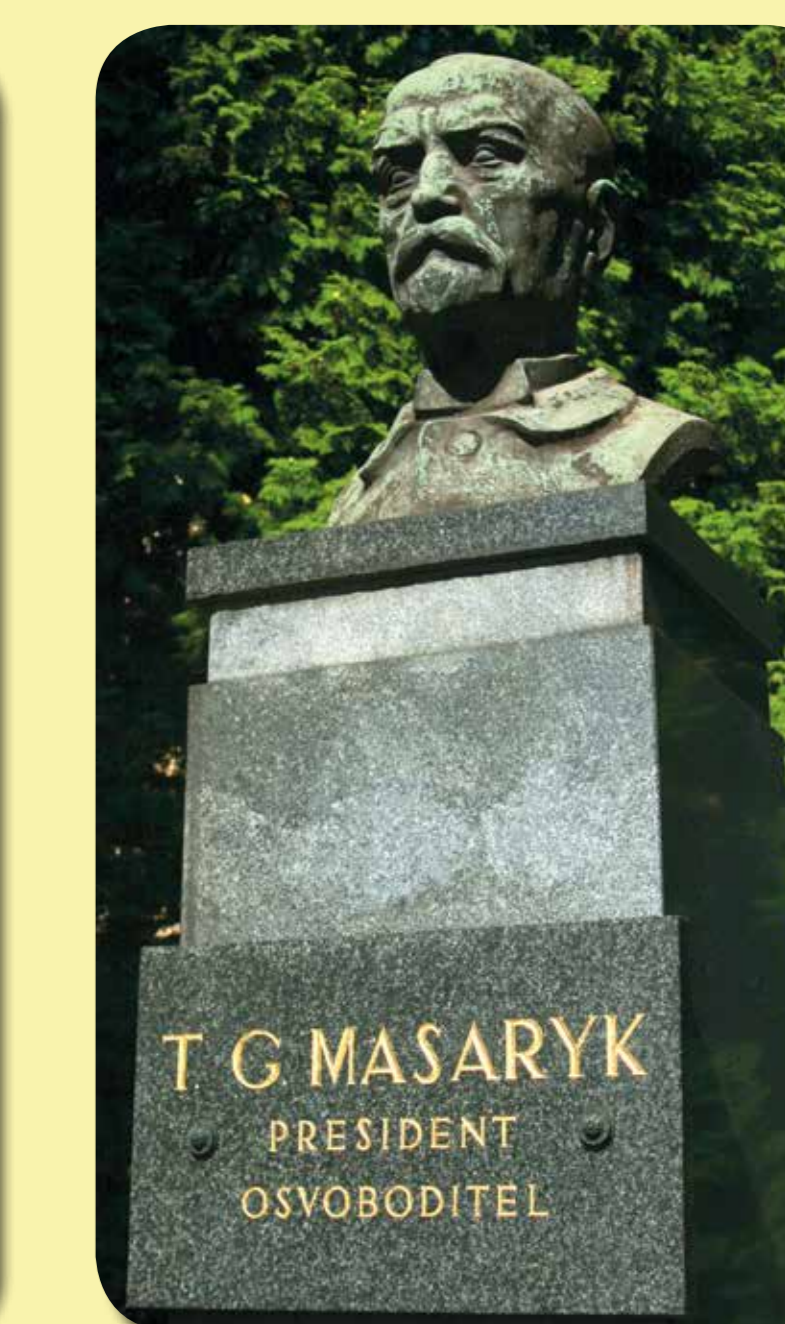
Vratimov v současnosti



Rímskokatolický farní kostel svatého Jana Křtitele



Památník obětem 1. světové války



Busta T. G. Masaryka



Kostel svatého Václava Církve československé husitské




Budova městského úřadu




Základní škola na ulici Datyňské



Základní škola T. G. Masaryka



Památník obětem 2. světové války



Bývalá vodárenská věž



Vratimovské koupaliště




Kaňovice

Počet obyvatel
k 1. 1. 2013: 295
Rozloha: 2,59 km²



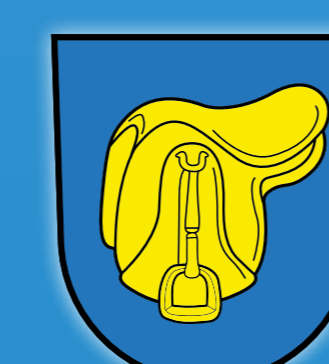
Paskov

Počet obyvatel
k 1. 1. 2013: 4005
Rozloha: 11,78 km²




Řepiště

Počet obyvatel
k 1. 1. 2013: 1775
Rozloha: 8,01 km²



Sedliště

Počet obyvatel
k 1. 1. 2013: 1494
Rozloha: 9,90 km²



Sviadnov

Počet obyvatel
k 1. 1. 2013: 1670
Rozloha: 4,76 km²



Šenov

Počet obyvatel
k 1. 1. 2013: 6112
Rozloha: 16,63 km²



Václavovice

Počet obyvatel
k 1. 1. 2013: 1905
Rozloha: 5,67 km²




Vratimov

Počet obyvatel
k 1. 1. 2013: 6945
Rozloha: 14,20 km²



Záběh

Počet obyvatel
k 1. 1. 2013: 749
Rozloha: 3,30 km²



Turistický informační systém Regionu Slezská brána byl realizován v roce 2013 za finanční podpory Moravskoslezského kraje z programu Podpora turistických oblastí

Fotografie: Miroslav Lysek | Město Vratimov
Mapové podklady: 3A Design s. r. o.

Jazyková korektura: Kateřina Piechowicz
Grafická úprava a tisk: Image Studio s. r. o.

Projekt nosné konstrukce: Kamil Zezula
Výroba a montáž nosné konstrukce: Milan Lanča
Projektové řízení: Miroslav Lysek

